

**1ª ETAPA / 1<sup>st</sup> STAGE: PALAZUELOS DE ERESMA – PALAZUELOS DE ERES.**  
**LC1-2/CP4=78Km; LC3-4/CP3=52Km; CP1/2=13km; B&VI=78 Km.; HB=39Km**

**SABADO 4 JULIO 2009**  
**Saturday 4<sup>th</sup> July 2009**

PUNTO DE ENCUENTRO/MEETING POINT: Plaza de la Fuente / *Fountain Square*.  
 CONTROL DE FIRMAS/CHECKING POINT: Plaza de la Fuente 09:30 a 09:50. *Fountain Square at 09:30 to 09:50*  
 LLAMADA CORREDORES / CALLING: 5 minutos antes de la salida. *5 minutes before starting*.  
 SALIDA OFICIAL / OFFICIAL START: Plaza de la Fuente / *Fountain Square*:  
 LC1-2/CP4 = 10:00 am; 78 km. 6 vueltas al circuito de 13 km. *6 laps to the circuit of 13 km*.  
 LC3-4/CP3 = 10:01 am; 52 km. 4 vueltas al circuito de 13 km. *4 laps to the circuit of 13 km*.  
 CP1/2 = 12:15 pm; 13 km. 1 vuelta al circuito de 13 km. *3 laps to the circuit of 13 km*.  
 Comida / *Lunch*: from 12:00 to 15:00 pm.  
 B&VI = 15:00 pm.; 78 km. hombres (*male*) & 39 km mujeres (*female*).  
 Hombres (*male*) = 7 vueltas al circuito de 13 km / *7 laps to the circuit of 13 km*.  
 Mujeres (*female*) = 3 vueltas al circuito de 13 km / *3 laps to the circuit of 13 km*.  
 HB A/B/C = 18:00 am; 39 km. 3 vueltas al circuito de 13 km. *3 laps to the circuit of 13 km*.  
 META / FINISH: Plaza Mayor / *Main Square*. CIERRE DE CONTROL/ TIME LIMIT: 15 %.  
 PROTOCOLO DE PREMIOS/PRIZE PROTOCOL: Plaza de la Fuente / *Fountain Square*.  
 OFICINA PERMANENTE/HEADQUARTER RACE: Ayto. Palazuelos de Eresma / *City Hall*.  
 HOSPITALES: HOSPITAL GENERAL DE SEGOVIA, Ctra. Madrona con dirección Avila, s/n.

UPDATED: 29th May 2009

**ITINERARIO Y HORARIO PREVISTO PARA LA CATEGORÍA DISCAPACITADOS FÍSICOS (LC).**  
**ROUTE AND TIMETABLE FOR PHYSICAL HANDICAP (LC) CATEGORY**

ALT	ITINERARIO CIRCUITO DE 13 km: D. FÍSICOS. CATEGORÍA LC ROUTE CIRCUIT OF 13 km: PHYSICAL HANDICAP. CATEROGY LC	Km	Km a META to FINISH	HORARIO PREVISTO TIMETABLE		
				38 Km/h	40 Km/h	42 Km/h
1086	PALAZUELOS (SALIDA / START LINE). LC1/LC2 - CP4. LC3-4/CP3 a 1 minuto más tarde. 1 Minute later.	0	78	10:00	10:00	10:00
1153	Cruce Izda SG-P-6121. CROSS LEFT SG-P-6121.	2,5	75,5	10:03	10:03	10:03
1134	Cruce Izda a / CROSS LEFT to Tres Casas.	5	73	10:07	10:07	10:07
1107	Tres Casas. Cruce Izda a / CROSS LEFT to San Cristobal.	6	72	10:09	10:09	10:08
1066	San Cristobal. Cruce Izda a / CROSS LEFT to Tabanera.	9	69	10:14	10:13	10:12
1064	Tabanera del Monte. Seguir Recto. Straight on.	11,3	66,7	10:17	10:16	10:16
1065	Cruce Izda a / CROSS LEFT to Palazuelos.	12,5	65,5	10:19	10:18	10:17
1086	PALAZUELOS. Seguir Recto. Straight on. PREMIO MONTAÑA. MOUNTAIN PRIME	13	65	10:20	10:19	10:18
1153	Cruce Izda SG-P-6121. CROSS LEFT SG-P-6121.	15,5	62,5	10:24	10:23	10:22
1134	Cruce Izda a / CROSS LEFT to Tres Casas.	18	60	10:28	10:27	10:25
1107	Tres Casas. Cruce Izda a / CROSS LEFT to San Cristobal.	19	59	10:30	10:28	10:27
1066	San Cristobal. Cruce Izda a / CROSS LEFT to Tabanera.	22	56	10:34	10:33	10:31
1064	Tabanera del Monte. Seguir Recto. Straight on.	24,3	53,7	10:38	10:36	10:34
1065	Cruce Izda a / CROSS LEFT to Palazuelos.	25,5	52,5	10:40	10:38	10:36
1086	PALAZUELOS. Seguir Recto. Straight on. PREMIO MONTAÑA. MOUNTAIN PRIME	26	52	10:41	10:39	10:37
1153	Cruce Izda SG-P-6121. CROSS LEFT SG-P-6121.	28,5	49,5	10:45	10:42	10:40
1134	Cruce Izda a / CROSS LEFT to Tres Casas.	31	47	10:48	10:46	10:44
1107	Tres Casas. Cruce Izda a / CROSS LEFT to San Cristobal.	32	46	10:50	10:48	10:45
1066	San Cristobal. Cruce Izda a / CROSS LEFT to Tabanera.	35	43	10:55	10:52	10:50
1064	Tabanera del Monte. Seguir Recto. Straight on.	37,3	40,7	10:58	10:55	10:53
1065	Cruce Izda a / CROSS LEFT to Palazuelos.	38,5	39,5	11:00	10:57	10:55
1086	PALAZUELOS. Seguir Recto. Straight on. PREMIO MONTAÑA. MOUNTAIN PRIME	39	39	11:01	10:58	10:55
1153	Cruce Izda SG-P-6121. CROSS LEFT SG-P-6121.	41,5	36,5	11:05	11:02	10:59
1134	Cruce Izda a / CROSS LEFT to Tres Casas.	44	34	11:09	11:06	11:02
1107	Tres Casas. Cruce Izda a / CROSS LEFT to San Cristobal.	45	33	11:11	11:07	11:04
1066	San Cristobal. Cruce Izda a / CROSS LEFT to Tabanera.	48	30	11:15	11:12	11:08
1064	Tabanera del Monte. Seguir Recto. Straight on.	50,3	27,7	11:19	11:15	11:11
1065	Cruce Izda a / CROSS LEFT to Palazuelos.	51,5	26,5	11:21	11:17	11:13
1086	PALAZUELOS. Seguir Recto. Straight on. PREMIO MONTAÑA. MOUNTAIN PRIME	52	26	11:22	11:18	11:14
1153	Cruce Izda SG-P-6121. CROSS LEFT SG-P-6121.	54,5	23,5	11:26	11:21	11:17
1134	Cruce Izda a / CROSS LEFT to Tres Casas.	57	21	11:30	11:25	11:21
1107	Tres Casas. Cruce Izda a / CROSS LEFT to San Cristobal.	58	20	11:31	11:27	11:22
1066	San Cristobal. Cruce Izda a / CROSS LEFT to Tabanera.	61	17	11:36	11:31	11:27
1064	Tabanera del Monte. Seguir Recto. Straight on.	63,3	14,7	11:39	11:34	11:30
1065	Cruce Izda a / CROSS LEFT to Palazuelos.	64,5	13,5	11:41	11:36	11:32
1086	PALAZUELOS. Seguir Recto. Straight on. PREMIO MONTAÑA. MOUNTAIN PRIME	65	13	11:42	11:37	11:32
1153	Cruce Izda SG-P-6121. CROSS LEFT SG-P-6121.	67,5	10,5	11:46	11:41	11:36
1134	Cruce Izda a / CROSS LEFT to Tres Casas.	70	8	11:50	11:45	11:40
1107	Tres Casas. Cruce Izda a / CROSS LEFT to San Cristobal.	71	7	11:52	11:46	11:41
1066	San Cristobal. Cruce Izda a / CROSS LEFT to Tabanera.	74	4	11:56	11:51	11:45
1064	Tabanera del Monte. Seguir Recto. Straight on.	76,3	1,7	12:00	11:54	11:49
1065	Cruce Izda a / CROSS LEFT to Palazuelos.	77,5	0,5	12:02	11:56	11:50
1086	PALAZUELOS. META / FINISH LINE.	78	0	12:03	11:57	11:51

**ITINERARIO Y HORARIO PREVISTO PARA LA CATEGORÍA PARÁLISIS CEREBRAL (CP). TRICICLOS.  
ROUTE AND TIMETABLE FOR CEREBRAL PALSY (CP) CATEGORY. TRICYCLES.**

ALT	ITINERARIO CIRCUITO DE 13Km: PARÁLISIS CEREBRAL(CP).TRICICLOS ROUTE CIRCUIT OF 13 Km CEREBRAL PALSY (CP). TRICYCLES.	Km	Km a META to FINISH	HORARIO PREVISTO TIMETABLE		
				18 Km/h	20 Km/h	25 Km/h
1086	<b>PALAZUELOS. SALIDA / START LINE.</b>	0	13	12:15	12:15	12:15
1153	Cruce Izda SG-P-6121. <i>CROSS LEFT</i> SG-P-6121.	2,5	10,5	12:23	12:22	12:21
1134	Cruce Izda a / <i>CROSS LEFT</i> to Tres Casas.	5	8	12:31	12:30	12:27
1107	<b>Tres Casas.</b> Cruce Izda a / <i>CROSS LEFT</i> to San Cristobal.	6	7	12:35	12:33	12:29
1066	<b>San Cristobal.</b> Cruce Izda a / <i>CROSS LEFT</i> to Tabanera.	9	4	12:45	12:42	12:36
1064	<b>Tabanera del Monte.</b> Seguir Recto. <i>Straight on.</i>	11,3	1,7	12:52	12:48	12:42
1065	Cruce Izda a / <i>CROSS LEFT</i> to Palazuelos.	12,5	0,5	12:56	12:52	12:45
1086	<b>PALAZUELOS. META / FINISH LINE.</b>	13	0	12:58	12:54	12:46

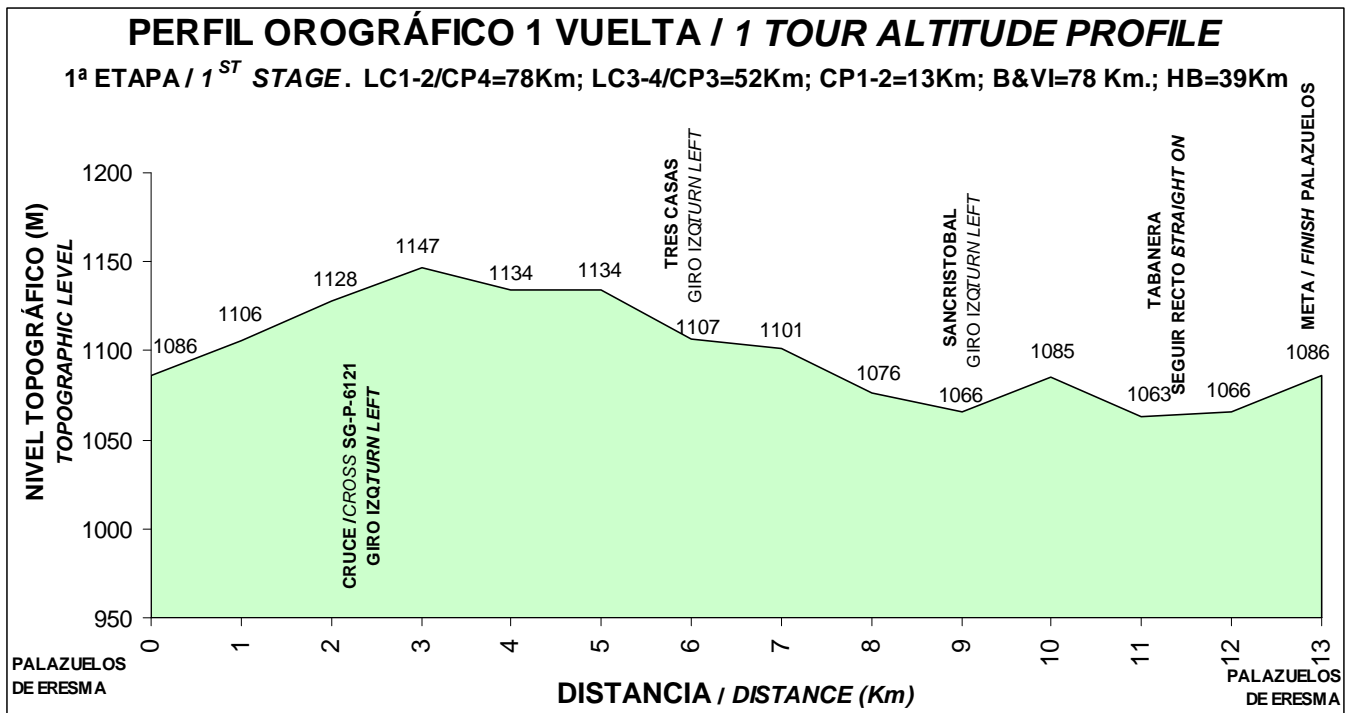
**ITINERARIO Y HORARIO PREVISTO PARA LA CATEGORÍA B y VI. TANDEM  
ROUTE AND TIMETABLE FOR B&VI CATEGORY. TANDEM**

ALT	ITINERARIO CIRCUITO DE 13Km PARA CIEGOS Y CIEGAS (B&VI) ROUTE CIRCUIT of 13Km FOR BLIND AND VISUAL IMPAIRED (B&VI)	Km	Km a META to FINISH	HORARIO PREVISTO TIMETABLE		
				38 Km/h	40 Km/h	42 Km/h
1086	<b>PALAZUELOS (SALIDA / START LINE).</b>	0	78	15:00	15:00	15:00
1153	Cruce Izda SG-P-6121. <i>CROSS LEFT</i> SG-P-6121.	2,5	75,5	15:03	15:03	15:03
1134	Cruce Izda a / <i>CROSS LEFT</i> to Tres Casas.	5	73	15:07	15:07	15:07
1107	<b>Tres Casas.</b> Cruce Izda a / <i>CROSS LEFT</i> to San Cristobal.	6	72	15:09	15:09	15:08
1066	<b>San Cristobal.</b> Cruce Izda a / <i>CROSS LEFT</i> to Tabanera.	9	69	15:14	15:13	15:12
1064	<b>Tabanera del Monte.</b> Seguir Recto. <i>Straight on.</i>	11,3	66,7	15:17	15:16	15:16
1065	Cruce Izda a / <i>CROSS LEFT</i> to Palazuelos.	12,5	65,5	15:19	15:18	15:17
1086	<b>PALAZUELOS. Seguir Recto. <i>Straight on.</i> PREMIO MONTAÑA. MOUNTAIN PRIME</b>	13	65	15:20	15:19	15:18
1153	Cruce Izda SG-P-6121. <i>CROSS LEFT</i> SG-P-6121.	15,5	62,5	15:24	15:23	15:22
1134	Cruce Izda a / <i>CROSS LEFT</i> to Tres Casas.	18	60	15:28	15:27	15:25
1107	<b>Tres Casas.</b> Cruce Izda a / <i>CROSS LEFT</i> to San Cristobal.	19	59	15:30	15:28	15:27
1066	<b>San Cristobal.</b> Cruce Izda a / <i>CROSS LEFT</i> to Tabanera.	22	56	15:34	15:33	15:31
1064	<b>Tabanera del Monte.</b> Seguir Recto. <i>Straight on.</i>	24,3	53,7	15:38	15:36	15:34
1065	Cruce Izda a / <i>CROSS LEFT</i> to Palazuelos.	25,5	52,5	15:40	15:38	15:36
1086	<b>PALAZUELOS. Seguir Recto. <i>Straight on.</i> PREMIO MONTAÑA. MOUNTAIN PRIME</b>	26	52	15:41	15:39	15:37
1153	Cruce Izda SG-P-6121. <i>CROSS LEFT</i> SG-P-6121.	28,5	49,5	15:45	15:42	15:40
1134	Cruce Izda a / <i>CROSS LEFT</i> to Tres Casas.	31	47	15:48	15:46	15:44
1107	<b>Tres Casas.</b> Cruce Izda a / <i>CROSS LEFT</i> to San Cristobal.	32	46	15:50	15:48	15:45
1066	<b>San Cristobal.</b> Cruce Izda a / <i>CROSS LEFT</i> to Tabanera.	35	43	15:55	15:52	15:50
1064	<b>Tabanera del Monte.</b> Seguir Recto. <i>Straight on.</i>	37,3	40,7	15:58	15:55	15:53
1065	Cruce Izda a / <i>CROSS LEFT</i> to Palazuelos.	38,5	39,5	16:00	15:57	15:55
1086	<b>PALAZUELOS. Seguir Recto. <i>Straight on.</i> SALIDA FEMENINO. FEMALE START.</b>	39	39	16:01	15:58	15:55
1153	Cruce Izda SG-P-6121. <i>CROSS LEFT</i> SG-P-6121.	41,5	36,5	16:05	16:02	15:59
1134	Cruce Izda a / <i>CROSS LEFT</i> to Tres Casas.	44	34	16:09	16:06	16:02
1107	<b>Tres Casas.</b> Cruce Izda a / <i>CROSS LEFT</i> to San Cristobal.	45	33	16:11	16:07	16:04
1066	<b>San Cristobal.</b> Cruce Izda a / <i>CROSS LEFT</i> to Tabanera.	48	30	16:15	16:12	16:08
1064	<b>Tabanera del Monte.</b> Seguir Recto. <i>Straight on.</i>	50,3	27,7	16:19	16:15	16:11
1065	Cruce Izda a / <i>CROSS LEFT</i> to Palazuelos.	51,5	26,5	16:21	16:17	16:13
1086	<b>PALAZUELOS. Seguir Recto. <i>Straight on.</i> PREMIO MONTAÑA. MOUNTAIN PRIME</b>	52	26	16:22	16:18	16:14
1153	Cruce Izda SG-P-6121. <i>CROSS LEFT</i> SG-P-6121.	54,5	23,5	16:26	16:21	16:17
1134	Cruce Izda a / <i>CROSS LEFT</i> to Tres Casas.	57	21	16:30	16:25	16:21
1107	<b>Tres Casas.</b> Cruce Izda a / <i>CROSS LEFT</i> to San Cristobal.	58	20	16:31	16:27	16:22
1066	<b>San Cristobal.</b> Cruce Izda a / <i>CROSS LEFT</i> to Tabanera.	61	17	16:36	16:31	16:27
1064	<b>Tabanera del Monte.</b> Seguir Recto. <i>Straight on.</i>	63,3	14,7	16:39	16:34	16:30
1065	Cruce Izda a / <i>CROSS LEFT</i> to Palazuelos.	64,5	13,5	16:41	16:36	16:32
1086	<b>PALAZUELOS. Seguir Recto. <i>Straight on.</i> PREMIO MONTAÑA. MOUNTAIN PRIME</b>	65	13	16:42	16:37	16:32
1153	Cruce Izda SG-P-6121. <i>CROSS LEFT</i> SG-P-6121.	67,5	10,5	16:46	16:41	16:36
1134	Cruce Izda a / <i>CROSS LEFT</i> to Tres Casas.	70	8	16:50	16:45	16:40
1107	<b>Tres Casas.</b> Cruce Izda a / <i>CROSS LEFT</i> to San Cristobal.	71	7	16:52	16:46	16:41
1066	<b>San Cristobal.</b> Cruce Izda a / <i>CROSS LEFT</i> to Tabanera.	74	4	16:56	16:51	16:45
1064	<b>Tabanera del Monte.</b> Seguir Recto. <i>Straight on.</i>	76,3	1,7	17:00	16:54	16:49
1065	Cruce Izda a / <i>CROSS LEFT</i> to Palazuelos.	77,5	0,5	17:02	16:56	16:50
1086	<b>PALAZUELOS. META / FINISH LINE.</b>	78	0	17:03	16:57	16:51

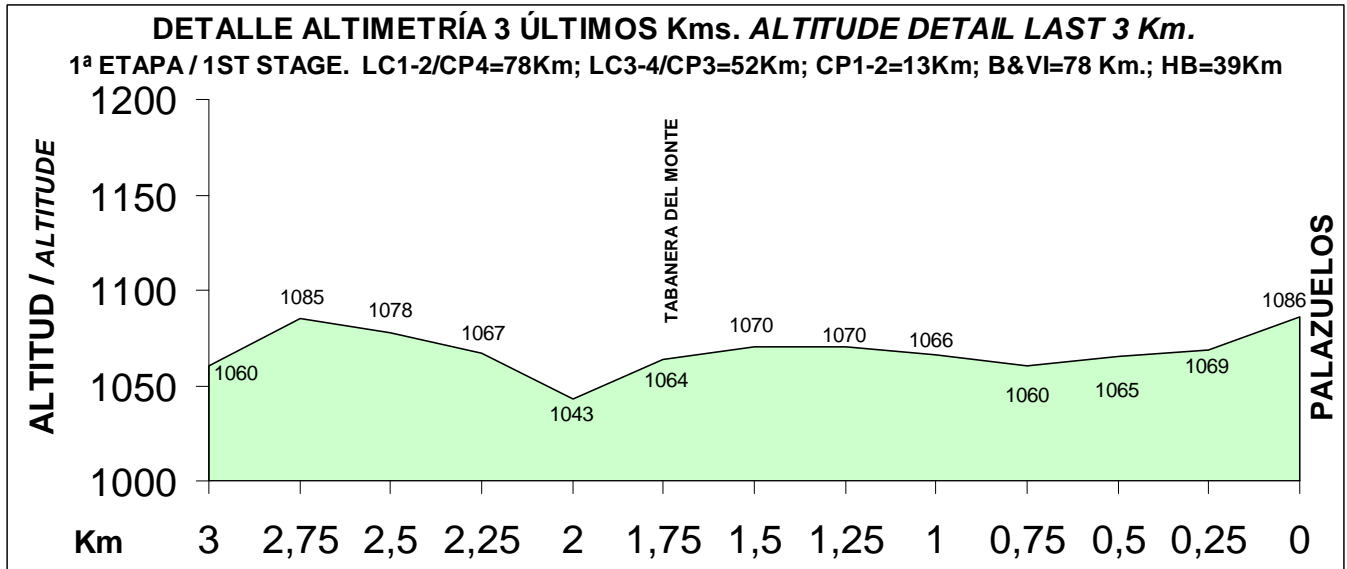
**ITINERARIO Y HORARIO PREVISTO PARA LA CATEGORÍA HC. BICICLETA DE MANOS.  
ROUTE AND TIMETABLE FOR HC CATEGORY. HANDCYCLING.**

ALT	ITINERARIO CIRCUITO DE 13Km: BICICLETA DE MANOS.CATEGORÍA HC ROUTE CIRCUIT of 13Km": HANDCYCLING. CATEGORY HC	Km	Km a META to FINISH	HORARIO PREVISTO TIMETABLE		
				32 Km/h	35 Km/h	38 Km/h
1086	PALAZUELOS (SALIDA / START LINE). HB A/B/C	0	39	18:00	18:00	18:00
1153	Cruce Izda SG-P-6121. CROSS LEFT SG-P-6121.	2,5	36,5	18:06	18:05	18:04
1134	Cruce Izda a / CROSS LEFT to Tres Casas.	5	34	18:12	18:10	18:09
1107	Tres Casas. Cruce Izda a / CROSS LEFT to San Cristobal.	6	33	18:14	18:12	18:11
1066	San Cristobal. Cruce Izda a / CROSS LEFT to Tabanera.	9	30	18:21	18:18	18:16
1064	Tabanera del Monte. Seguir Recto. Straight on.	11,3	27,7	18:27	18:22	18:21
1065	Cruce Izda a / CROSS LEFT to Palazuelos.	12,5	26,5	18:30	18:25	18:23
1086	PALAZUELOS. Seguir Recto. Straight on. PREMIO MONTAÑA. MOUNTAIN PRIME	13	26	18:31	18:26	18:24
1153	Cruce Izda SG-P-6121. CROSS LEFT SG-P-6121.	15,5	23,5	18:37	18:31	18:29
1134	Cruce Izda a / CROSS LEFT to Tres Casas.	18	21	18:43	18:36	18:33
1107	Tres Casas. Cruce Izda a / CROSS LEFT to San Cristobal.	19	20	18:45	18:38	18:35
1066	San Cristobal. Cruce Izda a / CROSS LEFT to Tabanera.	22	17	18:52	18:44	18:41
1064	Tabanera del Monte. Seguir Recto. Straight on.	24,3	14,7	18:58	18:48	18:45
1065	Cruce Izda a / CROSS LEFT to Palazuelos.	25,5	13,5	19:01	18:51	18:47
1086	PALAZUELOS. Seguir Recto. Straight on. PREMIO MONTAÑA. MOUNTAIN PRIME	26	13	19:02	18:52	18:48
1153	Cruce Izda SG-P-6121. CROSS LEFT SG-P-6121.	28,5	10,5	19:08	18:57	18:53
1134	Cruce Izda a / CROSS LEFT to Tres Casas.	31	8	19:14	19:02	18:58
1107	Tres Casas. Cruce Izda a / CROSS LEFT to San Cristobal.	32	7	19:16	19:04	19:00
1066	San Cristobal. Cruce Izda a / CROSS LEFT to Tabanera.	35	4	19:24	19:10	19:05
1064	Tabanera del Monte. Seguir Recto. Straight on.	37,3	1,7	19:29	19:14	19:09
1065	Cruce Izda a / CROSS LEFT to Palazuelos.	38,5	0,5	19:32	19:17	19:12
1086	PALAZUELOS. META / FINISH LINE.	39	0	19:33	19:18	19:13

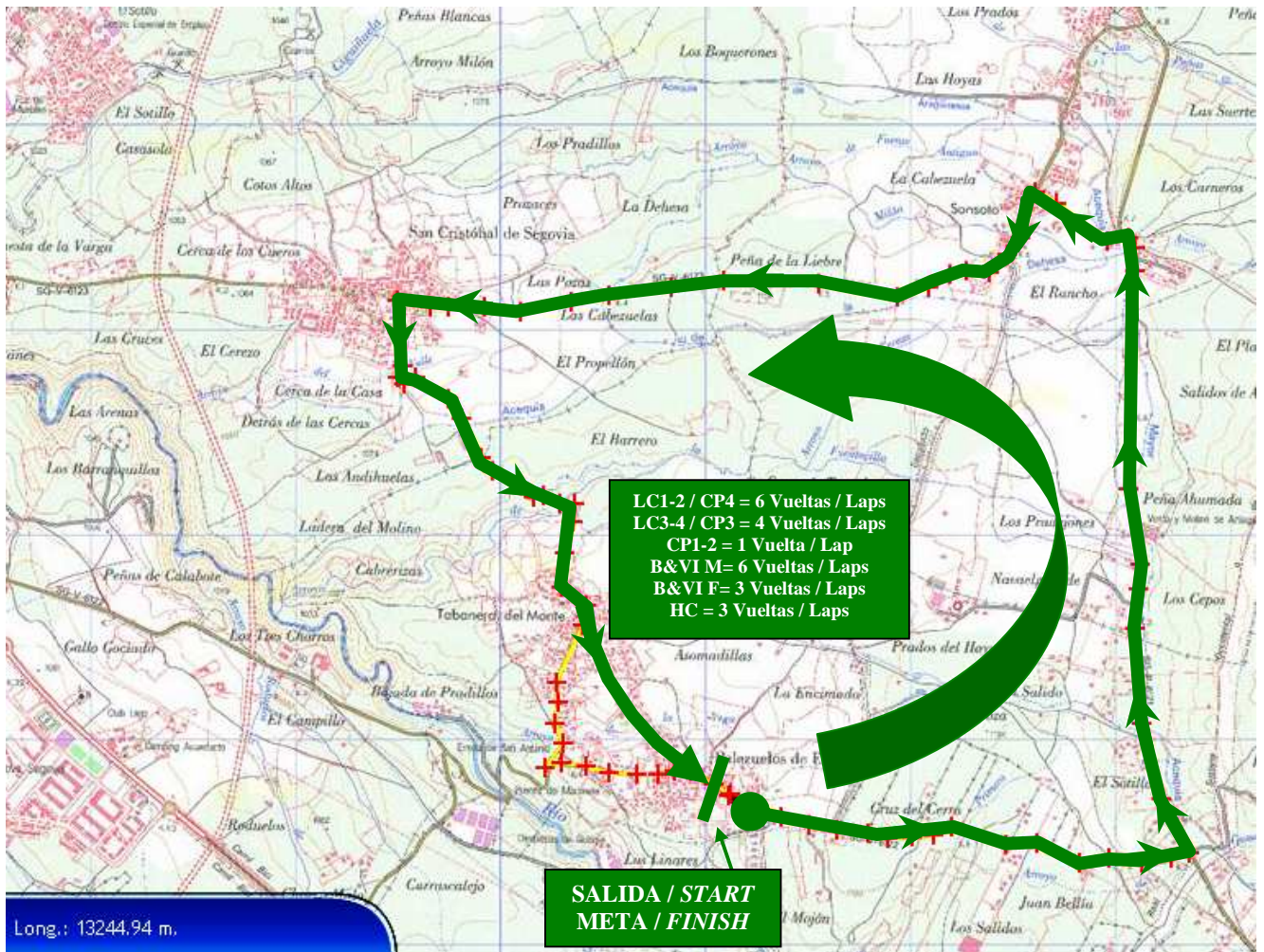
**PERFILES 1ª ETAPA / 1<sup>ST</sup> STAGE PROFILES: PALAZUELOS - PALAZUELOS**



**1ª ETAPA-1<sup>st</sup> STAGE: 3 últimos km. 3 last km. PALAZUELOS DE ERESMA.**



**RECORRIDO ETAPA OFICIAL / OFFICIAL STAGE ROUTE**  
**1ª ETAPA / 1<sup>st</sup> STAGE: PALAZUELOS - PALAZUELOS**  
 LC1-2/CP4=78Km; LC3-4/CP3=52Km; CP1/2=13km; HB=39Km; B&VI=78 Km.





**2ª ETAPA / 2<sup>sd</sup> STAGE: SEGOVIA - SEGOVIA. CONTRARRELOJ. TIME TRIAL.**  
**LC-CP-HC-B&VI = 15,5 Km / CP1-2 = 5 Km.**

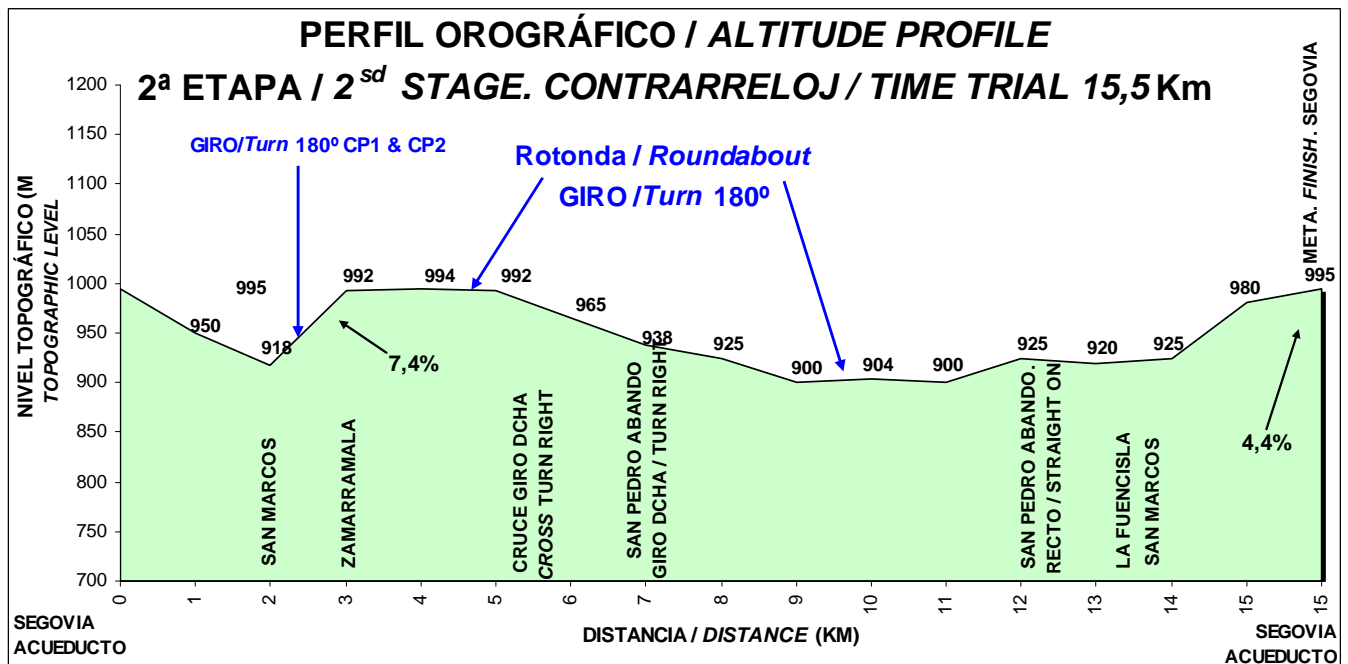
**DOMINGO 5 DE JULIO DE 2009**  
*Sunday 5<sup>th</sup> July 2009*

PUNTO DE ENCUENTRO / MEETING POINT: Acueducto / Aqueduct.  
 CONTROL DE FIRMAS: Acueducto de 9:30 a 9:50 horas. CHECKING POINT: Aqueduct at 09:30 to 09:50.  
 LLAMADA CORREDORES / CALLING: 9:55 horas.  
 SALIDA OFICIAL / OFFICIAL START: Paseo de Santo Domingo / Paseo de Santo Domingo at 10:00 horas.  
 ORDEN SALIDA/STARTING'S ORDER: Inverso a la clasificación general, Reverse in the General Classification.  
 INTERVALO DE SALIDA / STARTING'S INTERVAL: 1 minuto. / 1 minute.  
**META / FINISH: Paseo de Santo Domingo/Paseo de Santo Domingo. CIERRE DE CONTROL/ TIME LIMIT: 40%.**  
 CEREMONIA DE PREMIOS / PRIZE CEREMONY: Acueducto / Aqueduct  
 OFICINA PERMANENTE / HEADQUARTER RACE: Finish Line / Finish Line.  
 HOSPITALES: HOSPITAL GENERAL DE SEGOVIA, Ctra. Madrona con dirección Avila, s/n.  
 RECORRIDO: 15 km. para LC1/2/3/4, CP3, CP4, HC y B&VI. **5 km para CP1 y CP2**  
 ROUTE: 15 km. for LC1/2/3/4, CP3, CP4, HC y B&VI. **5 km for CP1 y CP2.**  
 VESTUARIOS Y DUCHAS: En el Hotel. CHANGING ROOM AND SHOWERS: At the Hotel.

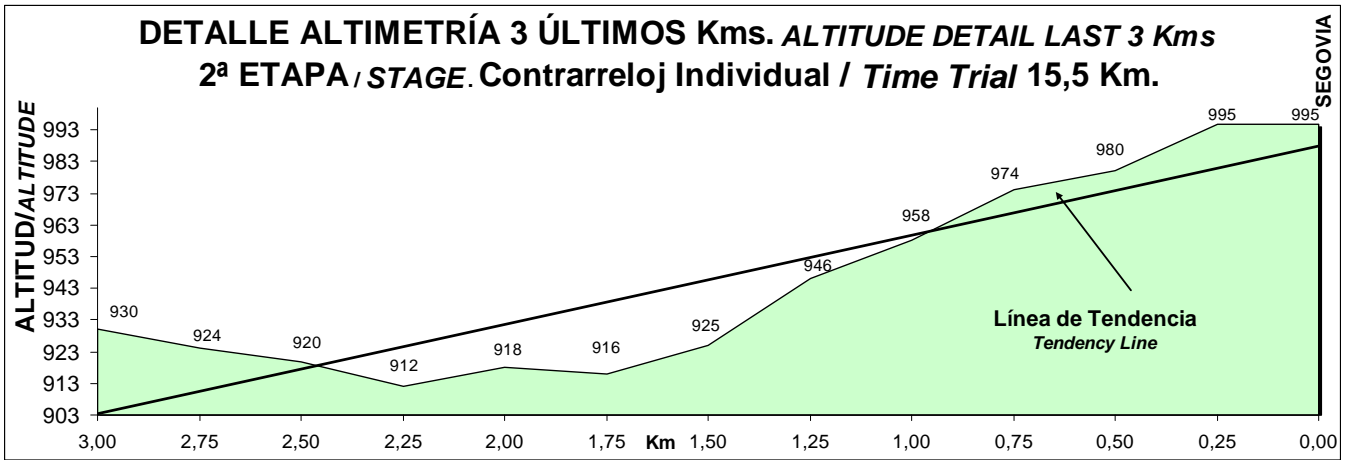
NOTA: Los participantes en CP1 y CP2 realizarán una crono de 5 km, girando 180° en el kilómetro 2,5 de recorrido, junto a la Fuencisla.  
 ADVICE: CP1 and CP2 riders achieve 5 km Time Trial, turn 180° at 2,5 km from the start, on Fuencisla place.

ALT	ITINERARIO ROUTE	KM	Km A META TO FINISH	HORARIO PREVISTO / TIMETABLE					
				PRIMERO / FIRST			ÚLTIMO / LAST		
				28 Km/h	30 Km/h	34 Km/h	45 Km/h	50 Km/h	55 Km/h
995	SEGOVIA. SALIDA / START LINE.	0	15,5	10:00:00	10:00:00	10:00:00	12:30:00	12:30:00	12:30:00
916	PUENTE RIO/BRIDGE RIVER ERESMA	1,8	13,7	10:03:51	10:03:36	10:03:11	12:32:24	12:32:10	12:31:58
918	SAN MARCOS. GIRO DERECHA / TURN RIGHT GIRO / TURN 180° CP1 & CP2. 500m. más adelante / Go ahead	2	13,5	10:04:17	10:04:00	10:03:32	12:32:40	12:32:24	12:32:11
992	ZAMARRAMALA. No se cruza la localidad. No acrossway town	3	12,5	10:06:26	10:06:00	10:05:18	12:34:00	12:33:36	12:33:16
992	Rotonda / Roundabout SG-P-3121. Giro / Turn 180°.	4,4	11,1	10:09:26	10:08:48	10:07:46	12:35:52	12:35:17	12:34:48
992	Cruce Giro Dcha a SAN PEDRO ABANTO SG-310 Cross Turn Right to SAN PEDRO ABANTO SG-310	5,4	10,1	10:11:34	10:10:48	10:09:32	12:37:12	12:36:29	12:35:53
938	SAN PEDRO ABANTO. Cruce Giro Dcha hacia Arévalo SG-310 Cross Turn Right to Arévalo SG-310	7	8,5	10:15:00	10:14:00	10:12:21	12:39:20	12:38:24	12:37:38
904	Rotonda / Roundabout Arevalo CL-605. Giro / Turn 180°	9,5	6	10:20:21	10:19:00	10:16:46	12:42:40	12:41:24	12:40:22
938	SAN PEDRO ABANTO. Seguir Recto. Straight on.	12,2	3,3	10:26:09	10:24:24	10:21:32	12:46:16	12:44:38	12:43:19
912	LA FUENCISLA. Seguir Recto. Straight on.	13,4	2,1	10:28:43	10:26:48	10:23:39	12:47:52	12:46:05	12:44:37
918	SAN MARCOS. Seguir Recto. Straight on.	13,6	1,9	10:29:09	10:27:12	10:24:00	12:48:08	12:46:19	12:44:50
916	PUENTE RIO/BRIDGE RIVER ERESMA	13,8	1,7	10:29:34	10:27:36	10:24:21	12:48:24	12:46:34	12:45:03
995	SEGOVIA. META / FINISH LINE.	15,5	0	10:33:13	10:31:00	10:27:21	12:50:40	12:48:36	12:46:55

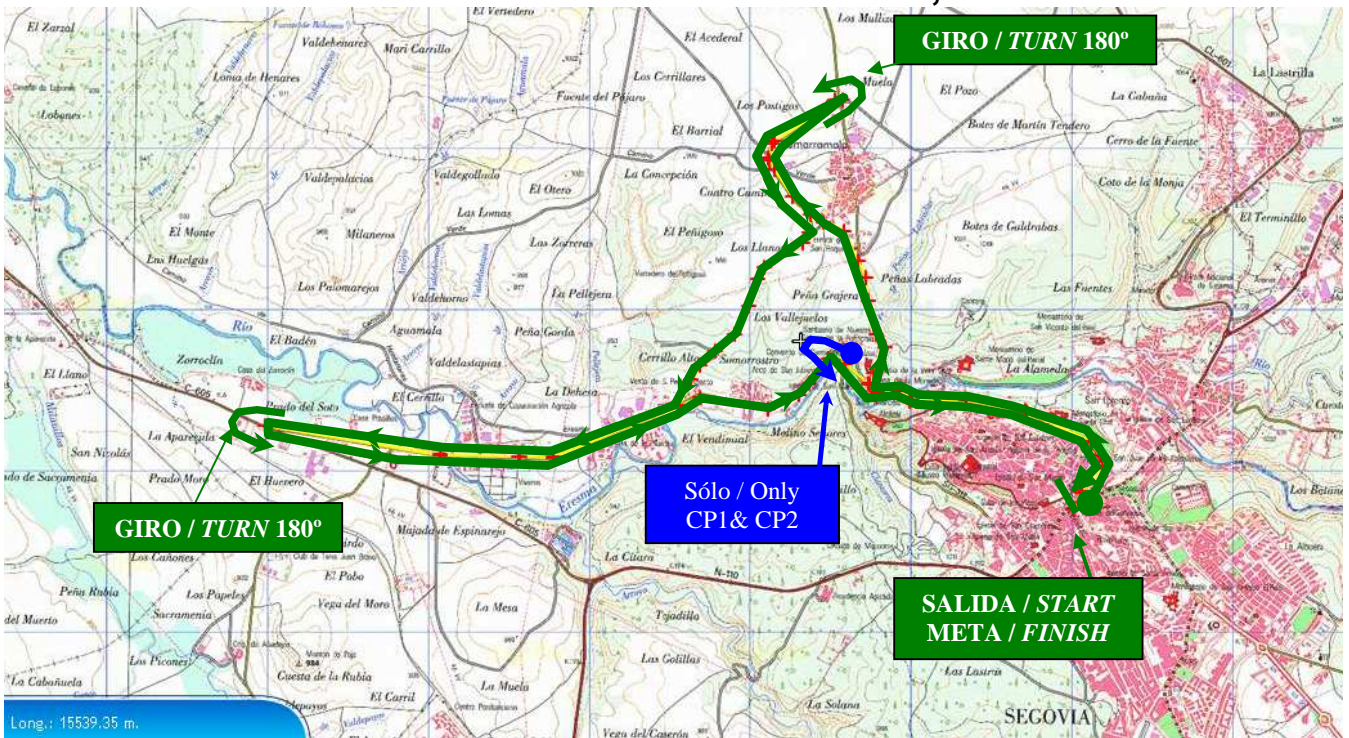
**PERFIL 2ª ETAPA: SEGOVIA - SEGOVIA. CRI 15,5 km. / 5 km para CP1-2.**  
**2<sup>sd</sup> STAGE PROFILE. TIME TRIAL 15,5 Km. / 5 Km for CP1-2.**



**PERFIL 2ª ETAPA: SEGOVIA - SEGOVIA. CRI 15,6 km. / 5 km para CP1-2.**  
**2<sup>sd</sup> STAGE PROFILE. TIME TRAIL 15,5 Km. / 5 Km for CP1-2.**



**RECORRIDO 2ª ETAPA / OFFICIAL 2<sup>SD</sup> STAGE ROUTE**  
**2ª ETAPA / 2<sup>SD</sup> STAGE: SEGOVIA - SEGOVIA. 15,5 Km. / 5 Km CP1-2.**



**2ª ETAPA / 2<sup>SD</sup> STAGE: SEGOVIA - SEGOVIA. 15,5 Km. / 5 Km CP1-2.  
DETALLE SALIDA Y META. START AND FINISH LINE DETAIL.**

